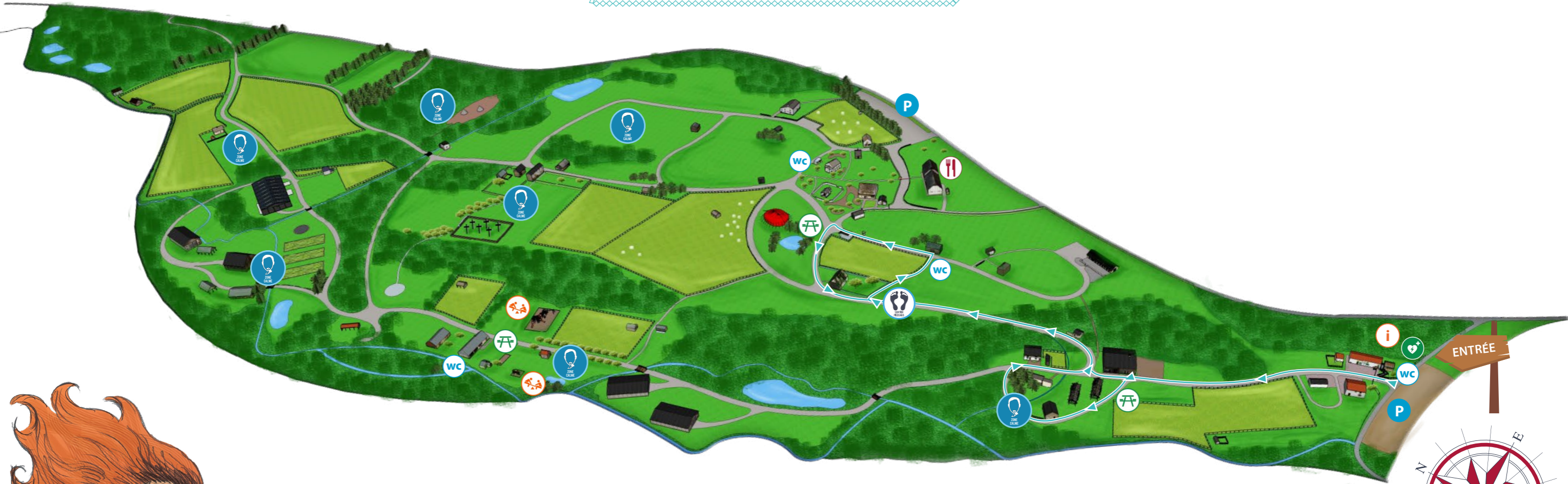



# Le trajet N°1

Le trajet n°1  +/- 45min  +/- 1 KM

Trajet court prévu pour les personnes autistes avec difficultés motrices mettant l'accent sur le sensoriel et le concret.



- |   |  |   |
|---|--|---|
|  TOILETTES   |  ENTRÉE INFORMATION |  ENDROIT CALME ET RETIRÉ |
|  RESTAURANT  |  DÉFIBRILLATEUR     |  SENTIER PIEDS NUS       |
|  PIQUE-NIQUE |  PLAINE DE JEUX     |   |

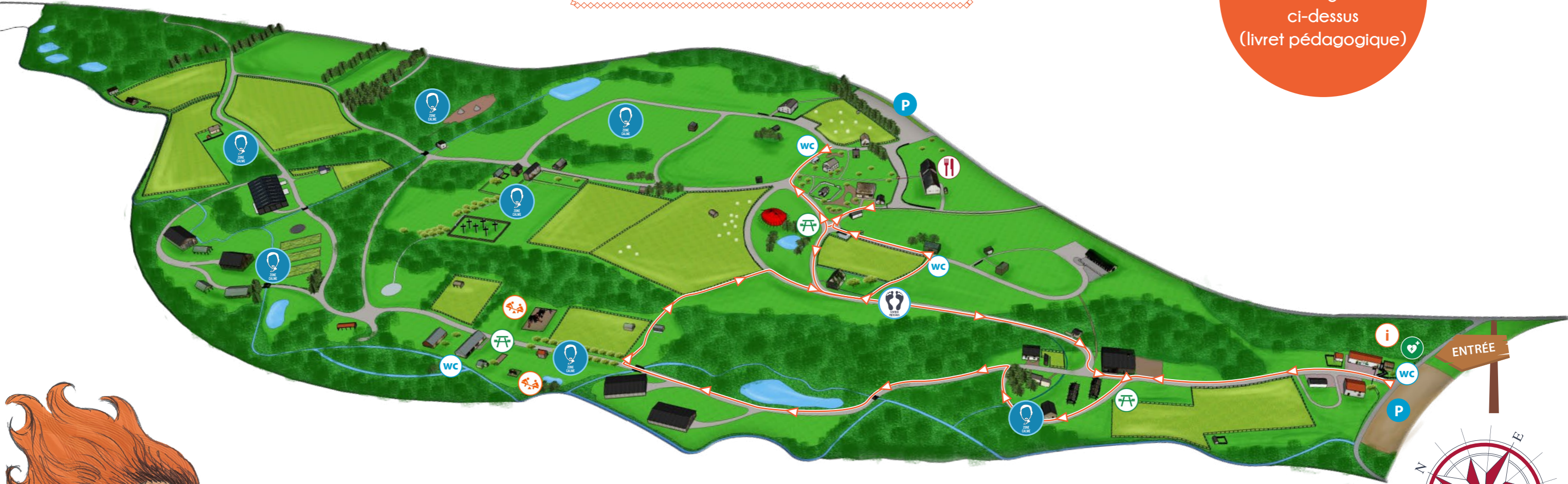


# Le trajet N°2


Le trajet n°2  +/- 1h30  +/- 2 KM

Trajet moyen pour les personnes autistes désireuses d'en apprendre plus sur le patrimoine bâti. Mettant aussi l'accent sur le sensoriel et le concret.


Un livret spécifique pour ce trajet est téléchargeable ci-dessus (livret pédagogique)



- |   |  |   |
|---|--|---|
|  TOILETTES   |  ENTRÉE INFORMATION |  ENDROIT CALME ET RETIRÉ |
|  RESTAURANT  |  DÉFIBRILLATEUR     |  SENTIER PIEDS NUS       |
|  PIQUE-NIQUE |  PLAINE DE JEUX     |   |



# Le trajet N°3

Le trajet n°3  +/- 2h15  +/- 3 KM

Trajet long prévu pour les bons marcheurs,  
Mélant attrait sensoriel et patrimonial.



- |   |  |   |
|---|--|---|
|  TOILETTES   |  ENTRÉE INFORMATION |  ENDROIT CALME ET RETIRÉ |
|  RESTAURANT  |  DÉFIBRILLATEUR     |  SENTIER PIEDS NUS       |
|  PIQUE-NIQUE |  PLAINE DE JEUX     |   |

